



Grandes cavidades en Argentina

Por Gabriel Recondite
Roberto Agüero

AGÜERO, Roberto; RECONDITE, Gabriel. Great Caves in Argentina. (1986) - SALAMANCA - Año 2 - nº 2, pp. 2 - 4.

ABSTRACT

The longest caves surveyed in Argentina until now, they are "Gendarme" and "del León" in Neuquén, and "Las Brujas" in Mendoza. We offer, here, the "technical cards" and the topographies of those caves.

AGÜERO, Roberto; RECONDITE, Gabriel. Grandes cavités dans l'Argentine (1986) - SALAMANCA - Año 2 - nº 2, pp. 2 - 4.

SOMMAIRE

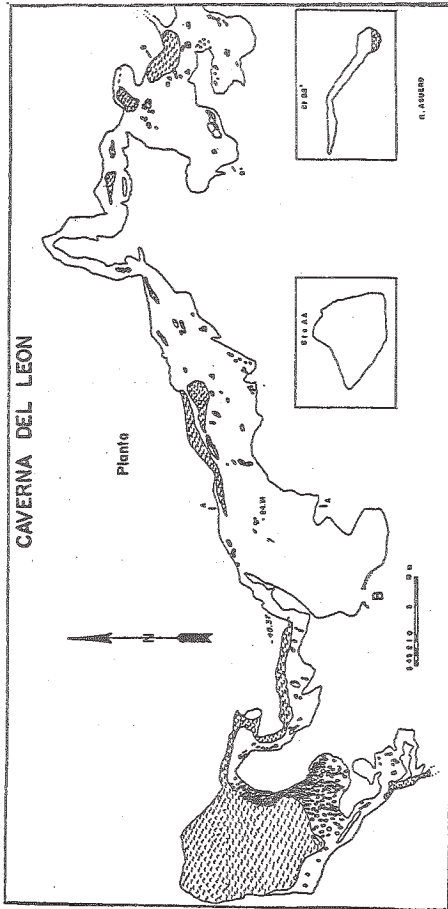
Les cavernes, les plus longues topographiées dans l'Argentine jusqu'au présent, sont: "du Gendarme" et "du Lion" à Neuquén, et la caverne "Les Sorcières" à Mendoza. Nous offrons ici la fiche technique et les topographies d'eux.

SIGNOS CARTOGRAFICOS	
	GRANDES CLASTOS
	BARRANCA
	COTA MINIMA - 40.20
	TECHO MAXIMO 26.30
	CORTE TRANSVERSAL L - L'
	ESTANQUE DE AGUA
ABREVIATURAS	
B	BOCA
CT	CORTE TRANSVERSAL

CAVERNA DEL LEON
Provincia del Neuquén (Departamento Pichuncunche, localidad de Las Lajas. Sus coordenadas geográficas son:

30°37'40" - Lat. Sur
70°13'31" - Long. Oeste

Está formada en terrenos de dolomita y yeso y entre sus mayores atractivos debemos mencionar la existencia de un lago interior al final de una de las galerías. GEA ha levantado hasta el momento 631,30 mts. de topografía, y ha llevado a cabo tareas parciales de Biología, Climatología y Fotografía.

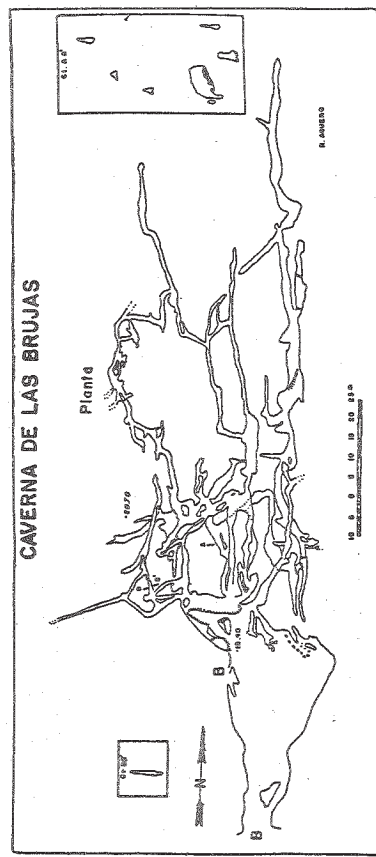


CAVERNA DE LAS BRUJAS

Se encuentra ubicada en la Provincia de Mendoza, en el Dpto. de Malargüe, localidad de Bardas Blancas. Las coordenadas geográficas son: 35°48'00" - Lat. Sur

69°49'29" - Long. Oeste

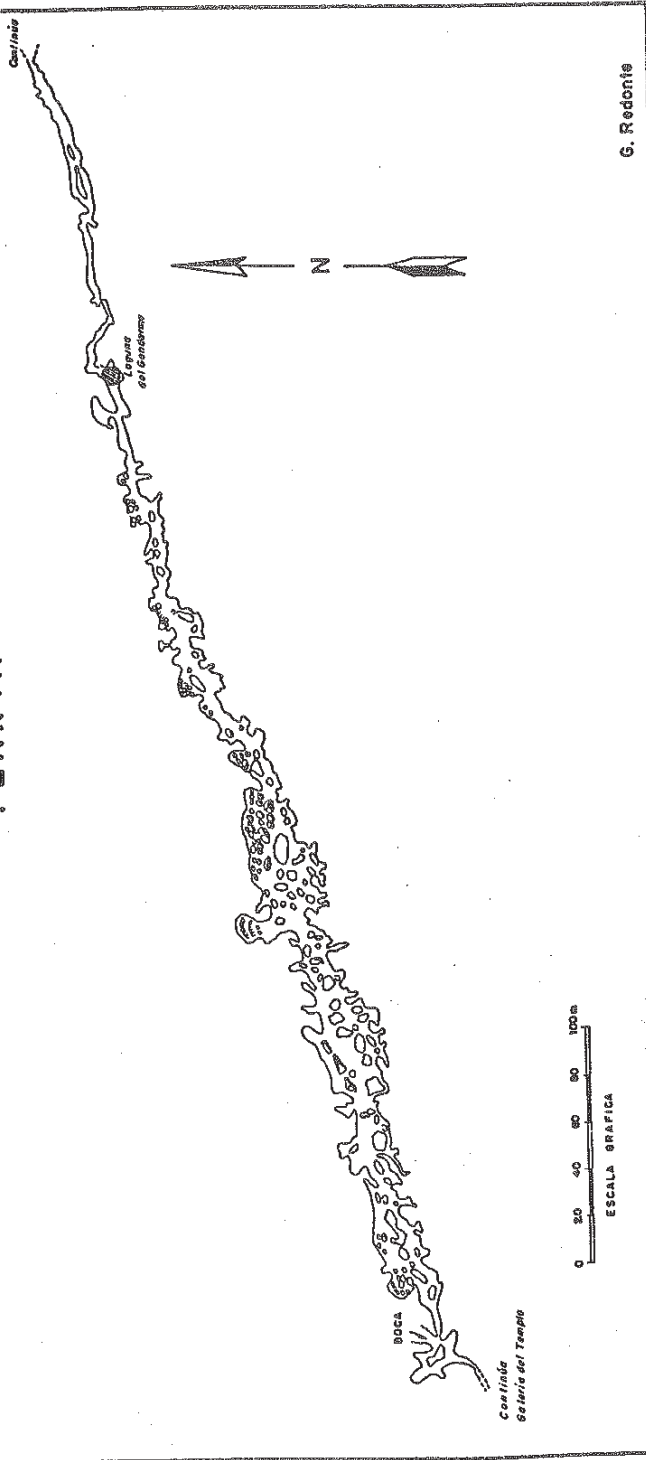
Está formada sobre terreno de calizas arenosas y dolomíticas. Presenta una verdadera red de galerías, en gran parte inexploradas y no topografiadas. Hasta el presente G/EA/ ha levantado topografía de 1.150 mts. de galerías. También ha realizado trabajos parciales de Biología, Climatología y Fotografía.



CAVERNA DEL GENDARME (Sistema de Cuchillo - Curá)

TOPOGRAFIA PARCIAL

PLANTA



CAVERNA DEL GENDARME

(Sistema de Cuchillo Curá). Ubicada en la Provincia del Neuquén, Dpto. de Picunches, localidad de Las Lajas. Sus coordenadas geográficas son: $38^{\circ}37'25''$ - Lat. Sur

$70^{\circ}23'03''$ - Long. Oeste

Forma parte de un complejo sistema de cavernas sobre terreno de calizas micríticas y bioclásticas grises (formación La Manga). G.E.A. ha realizado tareas parciales de relevamiento topográfico (1,503,48 mts.), como así también trabajos parciales de Biología, Climatología, Arqueología y Fotografía.

GABRIEL REDONTE
ROBERTO AGUERO