

BOLETIN G.E.A.



Publicación Informativa del Grupo Espeleológico Argentino (G.E.A.)
Año 5 - Nº 16 - Junio 1990.- BS.AS.

LA EDITORIAL DE UNA DECADA

El próximo 3 de Agosto GEA cumplirá 10 añitos. Será una oportunidad propicia para el festejo y la camaradería, pero también será apropiada para reflexionar sobre esos diez años de esfuerzo, lucha, y voluntad de servir a través de la ciencia a nuestra comunidad. En el balance caben aciertos y errores y los reconoceremos a ambos como frutos de nuestra intencionalidad humana, de nuestra búsqueda de horizontes nuevos, de nuestro crecimiento. Dejando de lado los sinsabores propios de la incomprensión o la intolerancia, sabemos con certeza que el saldo será positivo; porque tendremos en la balanza el resultado "palpable" de nuestra actividad en infinidad de manifestaciones y también porque nos sentiremos leales a nuestro idealismo, a nuestra condición de grupo abierto y creativo. Comienza otra etapa. Contamos con cierta experiencia y tendremos que aprovecharla para corregir errores y seguir creciendo como grupo humano y también como personas, trabajando juntos por un futuro abierto con mucha fe y alegría.

Gabriel Redonte
Gabriel Redonte
PRESIDENTE

FE DE ERRATAS

En nuestro anterior número se deslizaron errores en la información referida a la campaña N°49 a Cuchillo Cura. Se decía erróneamente que el Dto. de Biología de GEA se había abocado a la captura de fauna lo cual no fue así. Justamente se evitó la captura indiscriminada de especies, poniéndose énfasis en los estudios del ecosistema y la preservación del ambiente amenazado por la explotación minera.



SOCIOS ACTIVOS



ALTAS Y BAJAS DEL PERIODO ABRIL - JUNIO 1990

ALTAS: Javier Pardo, Roxana Cardozo, Daniel Bluvstein, Adriana Balbi, y Germán Garea.

BAJAS: Néstor Pagani, Gabriel Costa, Marta Brojan y Carlos Benedetto.

"Hay audaces que simulan enseñar filosofía de la ciencia sin haber hecho jamás investigación científica"

MARIO BUNGE



ENCUENTRO ARGENTINO DE ESPELEOLOGIA

VISITA DEL PRESIDENTE DEL CENTRO ESPELEOLOGICO CORDORA

El flamante presidente del CEC, Livio Incatasciato, estuvo con nosotros comentándonos sobre las actividades de su Centro y especialmente explicándonos las razones que hicieron fracazar el intento de realizar el II E.A.E. en semana santa en Córdoba. La propuesta y las ganas siguen en pie y por ello renovamos nuestro apoyo al evento que consideramos importantísimo para fortalecer los lazos entre las asociaciones y avanzar en un accionar común.

... REVISTA *está a la venta* ...

SALAMANCA 5

PUBLICITE AOU!

consulte!




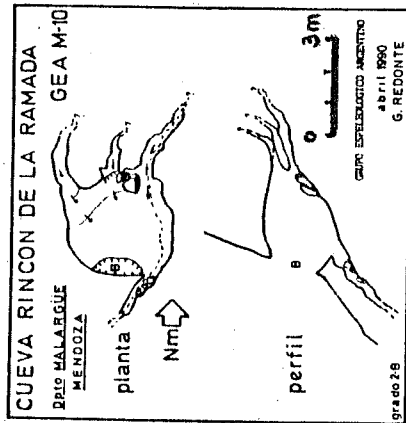
ENCUENTRO Y ACTIVIDADES EN MENDOZA

A fines del mes de Marzo, Gabriel Redonde viajó a Mendoza. En la capital provincial visitó a nuestro socio y corresponsal Juan M. García Salazar. La conversación giró en los mil temas que hacen a la espeleología y en especial al tema Caverna de Las Brujas, preocupados por los deterioros observados en la última campaña de GEA.

Posteriormente, Gabriel se trasladó al sur de la provincia, localizando en la zona de Rincón de la Ramada (Dto. Malargüe), a 60 Km al Oeste de Rincón de Los Sauces y cerca del límite con Neuquén, una cueva pequeña originada por un proceso de disolución de yeso y carbonato diseminado en uno de los bancos arcillosos que forman el Grupo Neuquén (terciario).

ESPELEOMETRIA

desarrollo: 40,20 m
desnivel: 3(+15) - (-15) m
Techo máx: 2,30 m
Ancho máx: 3,30 m



La reja que cierra la boca de acceso a la Caverna de Las Brujas presenta gran deterioro y la cueva recepciona todo tipo de desperdicio dejado por los visitantes.

ACTIVIDADES EN NEUQUEN

El 10 de Abril, Gabriel estuvo en Neuquén capital, oportunidad que aprovechó para conversar con Ana Bizet y con Luz Font de la Subsecretaría de Cultura y Educación del Neuquén, sobre la marcha del Proyecto Cuchillo Cura y sobre política conservacionista apropiada para el sitio. En este último sentido, se convino en amar esfuerzos y hoy nuestra asociación está trabajando arduamente en un informe técnico actualizado para la conservación y prevención del impacto ambiental en el sistema Cuchillo Cura, y en el primer anteproyecto de reserva o area protegida. Nuestros amigos de GAEN ofrecieron su colaboración (como siempre) y ya estarían diseñando un cerramiento para las cuevas con el apoyo descontado de nuestra querida "Abuela" Fix.

También se dió por cumplido el convenio que GEA suscribió con la provincia en 1988, para trabajos espeleoarqueológicos en Caverna de Los Gatos. La oportunidad fué propicia para correr se a saludar a los amigos del GAEN. Así fué como Gabriel pudo charlar largo con Tomás Heger (a su vez corresponsal de GEA) y enterarse que GAEN está trabajando para la instalación de una reja a la caverna del Salado I. Esta sería así, la primera cueva neuquina mínimamente preparada para los visitantes, ya que contaría con un sistema de guía en Bajada del Agrio y en el puesto próximo, respetandose las recomendaciones de la municipalidad local y del GAEN, que dá muestras una vez más de ser celoso protector de nuestro Patrimonio Espeleológico.

ESPELEO EN SANTA CRUZ

VISITA A LA CUEVA DE LAS MANOS

En Abril, Eduardo Tedesco visitó la conocida Cueva de Las Manos, aprovechando para hacer una monografía de ubicación actualizada y un levantamiento topográfico expeditivo (Grado 2B). La Cueva está situada en el cañadón del Río Pinturas (Santa Cruz) y cuenta con un enrejado protector y cuidador.



EQUIPO PARA
ESPELEO Y MONTANISMO
Brasil 451 5°C - Capital T.E.: 362-4380

CAMPAÑA A LAS CAVIDADES DEL PARQUE PROVINCIAL E. TORRIGLIANI

Del 25 al 27 de Mayo se desarrolló la campaña GEA N°51 en la zona de Sierra de La Ventana, Provincia de Buenos Aires. El personal estuvo integrado por: J. Giménez (jefe de la campaña), G. Lentiño (2° jefe), E. Tedesco, L. Carabelli, P. Quaglia, D. Anghilante, J. Pardo, M. Pettersen, H. Costa, A. Deniau, J. Guerrero, W. Calzato, D. Bluvstein, y G. Redonte. Participó también en calidad de invitado R. Díaz (antropólogo social). El sitio prospectado se localizó en el flanco Este de la Sierra (a la altura del abra) y la zona de la reserva intangible "La Blanqueada".

El día 25 se trabajó en el flanco Este, relevándose tres nuevos aleros: el alero de la Cascadita, el alero del Eucalipto y el alero Poca Cosa. Se efectuaron tareas de biología y geología en la Cueva de Las Viboras (yá relevada en 1983 por GEA), se exploró la zona aledaña y se tomaron fotografías.

Por la noche el contingente se trasladó hasta el refugio localizado dentro de la reserva "La Blanqueada".

El día 26 se hicieron, a pesar del mal tiempo imperante, trabajos en la Cueva del Toro (GEA, 1983) completandose información sobre este cavernamiento, especialmente en el campo de la biología y la geología de la cueva. Se tomaron muestras de guano y se trabajó en reconocer la colonia de quirópteros que allí habitan. Se capturaron algunos arácnidos que fueron derivados al Dr. E. Maury (Museo Argentino de Cs. Naturales y asesor de GEA). Se realizó documentación fotográfica.

El resto del grupo se organizó para explorar la zona remontando la quebrada. Se hallaron los siguientes aleros: Alero Cabeza de Toro, alero La Niebla, y aleros Casualidad I y II.

A posteriori, un grupo partió hasta la quebrada de la cueva Corpus Christi (relevamiento GEA 1983) realizandose trabajos en la cueva nombrada. El Dpto. Antropología realizó un calco de las pictografías que allí existen, y las relacionó espacialmente con el cavernamiento (cartografía). Se obtuvieron fotografías y se hizo un reconocimiento geológico general. También se exploró y relevó un alero cercano a la cueva Corpus Christi el cual se denominó Alero Alto.

Por la noche recibimos las visitas de gente del Club Andino de Bahía Blanca (que nos cedían el refugio) y del grupo de buzos, también bahieneses: Hermandad Universitaria de los Escualos. Estos últimos, con la intención de conocer más detalles sobre la Cueva del León (GEA Q-1) sitio al que planean ir para bucear en el lago subterráneo. Les entregamos la información solicitada tiempo atrás y pudimos conversar sobre el

— SIGUE PAG. 6 —

plan de actividades a fin de coordinar tareas. En nuestro próximo boletín daremos más noticias.

El día 27 un grupo exploró la quebrada del Refugio localizando el alero de La Claraboya. Mientras tanto, el resto realizó prácticas de escalada y descenso en roca, equipando para tal fin una pared cercana. Todas las cavidades prospectadas se relevaron topográficamente y se catastraron (ver cuadro 1). También se hizo un herbario de especies que colonizaban aleros y cuevas y se registraron nuevos datos de interés para el catastro espeleológico.

CAVIDAD	DESARROLLO	ANCHO MAX	TECHO MAX	LEVANTAMIENTO
Alero Cabeza de Toro	6,05m	8,43 m	4,00m	grado 60
Alero Alto	7,00m	9,00 m	1,60m	*
Alero La Niebla	6,50m	6,00 m	3,60m	*
Alero Casualidad I	2,50m	3,00 m	2,50m	*
Alero Casualidad II	3,00m	2,00 m	2,20m	*
Alero Poca Cosa	3,80m	3,00m	2,00m	*
Alero del Eucalipto	3,12m	1,25m	1,50m	*
Alero de la Claraboya	3,60m	2,80m	1,90m	*
Alero de La Cascadita	2,45m	2,20m	2,00m	*


CUADRO 1

(*Levantamientos expeditivos, desarrollo según proyección horizontal Grados 1A y 2B.)

Digno es de destacar que las cavidades situadas dentro del parque, y en especial aquellas localizadas dentro de la reserva intangible, son las cavidades mejor conservadas en el ámbito provincial. A 6 años de nuestra primera prospección notamos que el ambiente y las cuevas no han sufrido grandes cambios, lo cual es importante destacar, pues se debe al celo con el que los guardaparques actúan y al adecuado manejo del turismo. Un ejemplo a tenerse presente cuando de proyectar estrategias de protección se trate. A los señores guardaparques, nuestro más fervoroso aplauso y sinceras felicitaciones!

AGRADECIMIENTOS

Al Sr. Néstor Gil Conners, Director de Conservación de Ambientes Naturales del Ministerio de Asuntos Agrarios de la Prov. de Bs. As., al Ing. Agr. Ponciano Cárdenas y al guardaparque Santos Pérez del Parque Prov. E. Tornquist, que brindaron todo el apoyo a su alcance para el éxito de esta campaña de CEA.



CICLO DE CONFERENCIAS

La subcomisión de difusión, coordinada por Luis Carabelli, brindó varias charlas en la Casa de la Juventud, con el auspicio y apoyo de la Subsecretaría de Juventud de la Ciudad de Buenos Aires.

A fin de Marzo, El Dto. Antropología de GEA brindó la conferencia: "El lenguaje de las cavernas: arte y muestre de la caverna de Los Gatos"; en Abril y a comienzos de Junio el gabinete científico-técnico de GEA expuso sobre: "La caverna de Las Brujas: Trabajos realizados".

NOTICIAS DESDE SUECIA

Nuestro socio Eduardo Jacquemín ha partido con destino a Estocolmo, con la intención de radicarse allí por un tiempo. Eduardo prometió aprovechar la oportunidad para contactarse con asociaciones colegas suecas.

CENTRO DE DOCUMENTACION



LIBROS RECIBIDOS

- 843: Manual de Fotogeología- Lyon R.-Stanford University-1982.
- 844: "Polytank Underground liquid storage" Ysageford & Calmlner - Suecia, pp. 267-272.
- 845: DIE HOHLE - 1-38 - Boletín de la V.O.H. (Austria) 1987.
- 846: Idem - N° 2-38 - " " " " " "
- 847: Idem - N° 3-38 - " " " " " "
- 848: Idem - N° 4-38 - " " " " " "
- 849: Idem - N° 1-39 - " " " " " " - 1988.
- 850: Idem - N° 2-39 - " " " " " "
- 851: Idem - N° 3-39 - " " " " " "
- 852: Idem - N° 4-39 - " " " " " "
- 853: Idem - N° 1-40 - " " " " " " - 1989.
- 854: Idem - N° 2-40 - " " " " " "
- 855: Descubrimiento en el Río Camuy (Puerto Rico)- Russell & Jeanne Gurnee - 1986.
- 856: "Gruta Chenque Junín y Alero del Arbusto" A.Carrido, GENEU- Informe N°01- Campaña Marzo-Abril 1989-13 pág., Pza. Huincul.
- 857: Formato Común para el ingreso de información a bases de datos bibliográficos. M.Allmand & T.Suter(SIDCYI) - 1987.
- 858: Catálogo Forestry Suppliers inc. N°38(Topog., Climat., Geol., etc)
- 859: Técnica di grotta -(Manual) G.Badino.G.S.Piamontese, 1988.
- 860: Regione Piamonte: sintesi delle conoscenze sulle area carsiche Piamontese. - Gruppi Speleologici Piamontesi - 1988, 88 pág.

- 861: "Los hombres altos que descubrió la tierra", Revista Diario Río Negro, H.Leguizamón - pp. 18-20 , 1988.
- 862: Surveying & Field equipment - Rielways-Revised 1973..
- 863: "Neuquén y sus localidades", Lidia Fuentes, Dto. Antropología del GENEU, 20 pág., Pza. Huincul, 1988.
- 864: Journal of the Speleological Society of Japan-Vol 13, 1988.
- 865: LAPIAZ , Federació Territorial Valenciana de Espeleología, época II N°17, 80 pág., Dic. 1988.
- 866: CAVES & CAVING, Bulletin of the BCRA, Winter 1989, N°46.
- 867: GOUFFRES & GROTTES, S.C.Paris, N°108, año 1988.
- 868: Idem N°111 , año 1989.
- 869: Idem N°112 , " " .
- 870: Idem N°113 , " " .
- 871: Idem N°114 , " " .
- 872: Boletín Informativo GAEMN N°1 año 1, Dic. 1989, Neuquén.
- 873: DIE HOHLE N°3-40, Boletín de la V.O.H. (Austria)- 1989.
- 874: Idem N°4-40.
- 875: GROTTTE N°100, G.S. Piamontesi, CAI. Mayo-Agosto 1989.
- 876: Algunas Consideraciones sobre el I°EAE, Pza Huincul 1988.
- 877: Rasgos tectónicos de las acumulaciones mesozoicas en las prov. de Mendoza y Neuquén. O.Baraccacini.Separata revista AGA.
- 878: Boletín GEA, año 4 N°12, Junio 1989.
- 879: Boletín GEA, año 5 N°15, Marzo 1990.
- 880: SALAMANCA, Revista año 5 N°5, GEA, Bs. As. 1989.
- 881: "Primera exposición del Sur Argentino, Patagonia y Comahue: Síntesis del desarrollo cultural de la patagonia" UBA, 1972.
- 882: "Patagonia: 12.000 años de historia", U.B.A. , 1973.
- 883: THE SYDNEY SPELEOLOGICAL SOCIETY (JOURNAL OF THE), Vol133 N°9, año 1989, Sydney - Australia.
- 884: Idem . Vol 33 N°10. 1989.
- 885: Idem . Vol 33 N°11. 1989.
- 886: Idem . Vol 33 N°12. 1989.

CENTRO DE DOCUMENTACION

Atendemos en nuestra sede social (donde también tenemos habilitada -para todo público- nuestra biblioteca espeleológica) los días martes y viernes hábiles, de 18 a 21 horas: Avda. Adolfo Berro S/N° - entre Casares y Sarmiento (alt. Figueroa Alcorta 3900, casi frente al Planetario) - CAPITAL FEDERAL. Teléfono: (01) 801-4895.

GRUPO ESPELEOLOGICO ARGENTINO (GEA). Sociedad civil sin fines de lucro dedicada al estudio de las cavidades naturales. Personería Jurídica Res. IGJ 006327 del 9.11.81. Entidad adherida a la Unión Internacional de Espeleología (U.I.S.) y a la Federación Espeleológica de América Latina y el Caribe (F.E.A.L.C.). CORRESPONDENCIA: Casilla de Correo 232 - Suc. 3-B - (1403) - BUENOS AIRES - ARGENTINA.